Agenzia del Territorio

CATASTO FABBRICATI

Ufficio provinciale di Bergamo

ELABORATO PLANIMETRICO	Compilato da: Agosti Salvatore	Iscritto all'albo: Geometri	Prov. Bergamo	N. 2937
Comune di Treviglio	Sezione:	Foglio: 33	Particella: 14692	Protocollo n. del
Dimostrazione grafica dei subalterni		Tipo Mappale n. 33273 del 02/02/2009		

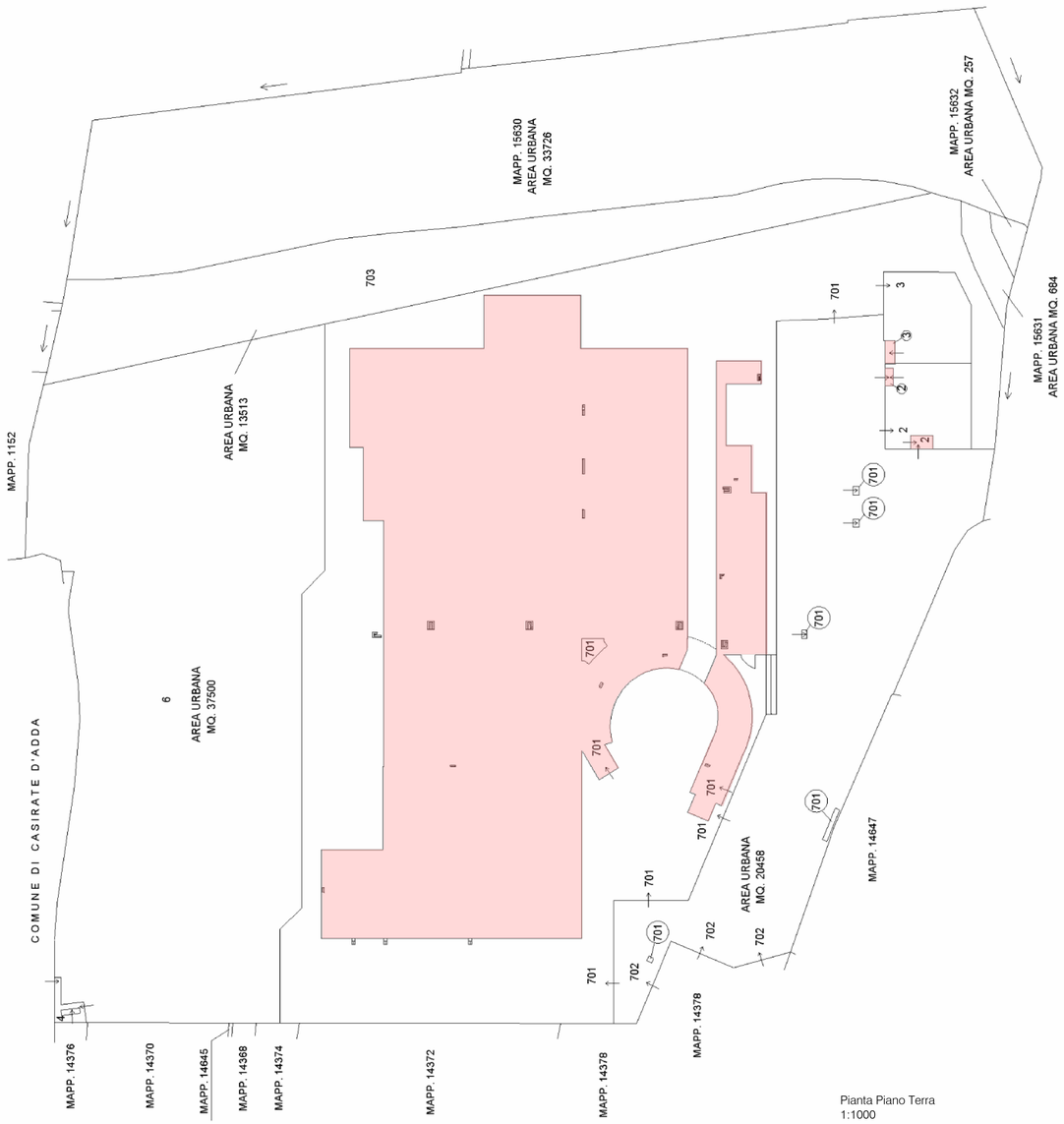

Pianta Piano Terra
1:1000

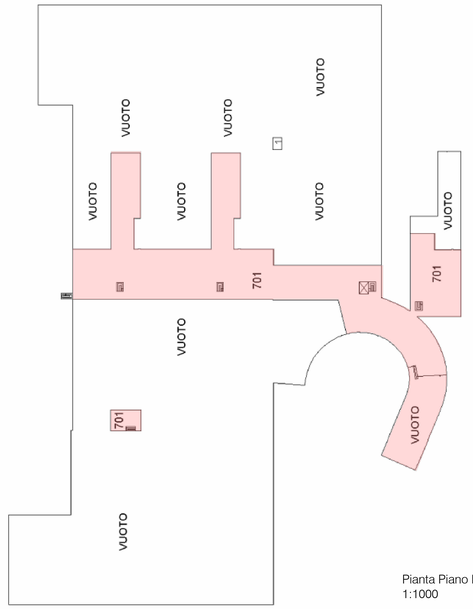

Pianta Piano Primo
1:1000

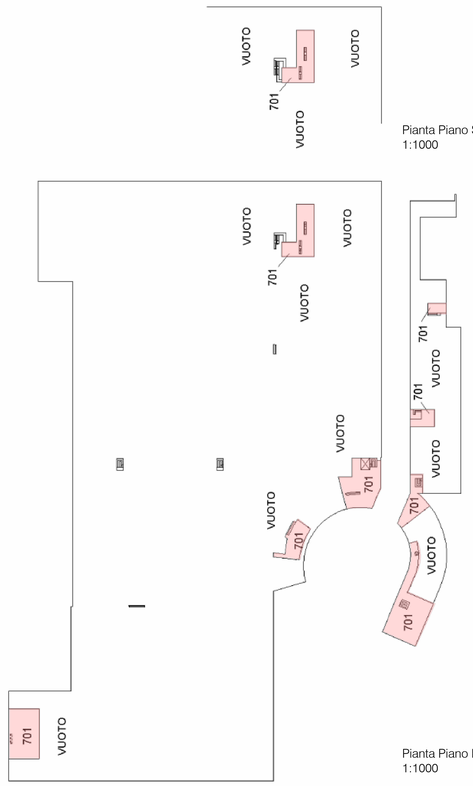

Pianta Piano Secondo Ammezzato
1:1000

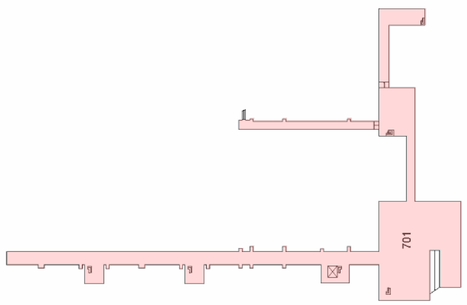

Pianta Piano Interrato
1:1000

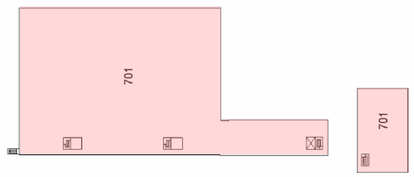

Pianta Piano Secondo
1:1000

Keyplan
1 : 5000

LEGENDA

Piano Calpestio

Firmato digitalmente da:
Marco Amosso
Data: 17/12/2025 18:18:36

Firmato digitalmente da:
PAOLA ENRICA FIORINI
Data: 19/12/2025 17:08:50

N

REV	DATA / DATE	DESCRIZIONE / DESCRIPTION

CIVIL, ARCH. AND MEP DESIGN:
L22DC
L22 DC è una divisione di: Lombardini22 S.p.A.
Via Lombardini 22 — 20143 Milano, Italia
T +39 02 36 59 62 00 — F +39 02 83 20 13 97
info@l22.it — www.l22.it
Capitale sociale Euro 100 000 i.v.
C.F./P.IVA: 05505600964 — R.E.A. 1827099
Sistema di gestione qualità conforme alla UNI EN ISO 9001:2008 - Certificato Nr. 50 100 8319 da TÜV Italia

STRUCTURE DESIGN:
SPS Studio Progetti Strutturali — Ing. Arturo Donadio e Antonio Condello
S.P.S. S.r.l. — www.spsstr-mi.it
Via M. Gioia, 64 - 20125 Milano, Italia
segreteria@spsstr-mi.it T. 02.669.4887

COMMITTENTE / CLIENT:
saville investment management — SAVILLS INVESTMENT MANAGEMENT SGR S.P.A.
Milano, via San Paolo, n. 7

TECHNICAL AUTHORITY:
ECHELON DATA CENTRES — ECHELON DATA CENTRES
Dublin, 18/20 The Cubes Offices, Beacon South Quarter

PROGETTO / PROJECT:
LIN10
Via della Costa, 2, Treviglio (BG)

PROGETTISTA / DESIGNER:
Arch. Marco Amosso - Iscritto all'Ordine degli Architetti di Torino n° 4157
Indirizzo: Via Elia Lombardini 22, 20143, Milano
Mail: ufficio.tecnico@l23.it - Pec: lombardini22@legalmail.it

OGGETTO / OBJECT:
VALUTAZIONE IMPATTO AMBIENTALE
Ai sensi degli art. 23-25 del D.Lgs. 152/06

TITOLO / DESCRIPTION:
Inquadramento urbanistico ed estratto mappa catastale

DISEGNATO DA: DRAWN BY: L22	CONTROLLATO DA: CHECKED BY: L22
DATA/ DATE: 17/12/2025	SCALA / SCALE: 1:1000

NOME FILE / FILE NAME:
4210_AA-001- Inquadramento urbanistico ed estratto mappa catastale

COMMESSA / JOB: 4210	FORMATO / SHEET: A0

TAVOLA / DRAWING:
AA-001

DATA REV.:	REV.:

© Lombardini22 S.p.A. ES DT (rev.-) (L 663/41 Art.2575)